




LEYENDA	
	RED DE SANEAMIENTO
	RED DE SANEAMIENTO EXISTENTE
	EDAR
	EDAR EXISTENTE
	ESTACION DE BOMBEO
	SUELO CRECIMIENTO
	SUELO URBANO

	PLAN GENERAL DE ORDENACIÓN URBANÍSTICA ANTEQUERA (MARZO 2010)	
	EXCMO. AYUNTAMIENTO DE ANTEQUERA	
PLANO DE ORDENACIÓN GENERAL: SANEAMIENTO. PROPUESTA. NUCLEOS. SISTEMA NORTE. CARTOJAL HOJA 2	PLANO N°: P.B.4-11	
El presente documento es copia de su original. Su utilización, así como cualquier reproducción, requerirá su autorización quedando prohibida cualquier modificación del mismo.	ESCALA: 1/10.000	
 ESTUDIO SEGUÍ ARQUITECTURA Y PLANEAMIENTO www.seguiarquitectos.com	OFICINA DE URBANISMO AYUNTAMIENTO DE ANTEQUERA	FECHA: MARZO 2010 <small>Foto: JOSÉ SEGÚI, Arquitecto Director.</small>