







ÁREAS DE REPARTO **SISTEMAS GENERALES A OBTENER**

	ÁREAS DE REPARTO		S.G. ADSCRITOS A ÁREAS DE REPARTO
	ÁREA DE REPARTO EN RÉGIMEN TRANSITORIO		S.G. ADSCRITOS A ÁREAS DE REPARTO EN RÉGIMEN TRANSITORIO

LÍMITES

	LÍMITE DE SUELO URBANO
	LÍMITE ÁMBITOS

CÓDIGO DE REFERENCIA

IDENTIFICACIÓN	AR-1 (SUNC-BE.2)
SECTOR	



PLAN GENERAL DE ORDENACIÓN URBANÍSTICA
ANTEQUERA
(MARZO 2010)

EXCMO. AYUNTAMIENTO DE ANTEQUERA

PLANO DE ORDENACIÓN GENERAL
GESTIÓN. ÁREAS DE REPARTO.
COLONIA SANTA ANA

PLANO Nº: **P.B.3-10**
ESCALA: 1/3000
FECHA: MARZO 2010

ESTUDIO SEGUI ARQUITECTURA Y PLANEAMIENTO www.seguitarquitectos.com OFICINA DE URBANISMO AYUNTAMIENTO DE ANTEQUERA

Fidec. JOSÉ SEGUI, Arquitecto Director