





LEYENDA	
	CONDUCCIONES EXISTENTES
	DEPOSITOS EXISTENTES
	SUELO URBANO



PLAN GENERAL DE ORDENACIÓN URBANÍSTICA ANTEQUERA

(MARZO 2010)

EXCMO. AYUNTAMIENTO DE ANTEQUERA

<p>PLANO DE INFORMACIÓN. INFRAESTRUCTURAS:</p> <h3>ABASTECIMIENTO DE AGUA. ESTADO ACTUAL</h3> <h3>LOS NOGALES, LA JOYA Y LA HIGUERA</h3> <p><small>El presente documento es copia de su original. Su utilización, así como cualquier reproducción, requerirá su autorización quedando prohibida cualquier modificación del mismo.</small></p>	<table border="1"> <tr> <td>PLANO Nº:</td> <td>I.D-07</td> </tr> <tr> <td>ESCALA:</td> <td>1/20000</td> </tr> <tr> <td>FECHA:</td> <td>MARZO 2010</td> </tr> </table> <p style="text-align: right;"><i>J. Seguí</i> <small>Fdo: JOSÉ SEGÚI, Arquitecto Director.</small></p>	PLANO Nº:	I.D-07	ESCALA:	1/20000	FECHA:	MARZO 2010
PLANO Nº:	I.D-07						
ESCALA:	1/20000						
FECHA:	MARZO 2010						
<p>ESTUDIO SEGUI ARQUITECTURA Y PLANEAMIENTO www.seguiarquitectos.com</p>	<p>OFICINA DE URBANISMO AYUNTAMIENTO DE ANTEQUERA</p>						