

SITUACIÓN SEGÚN ORTOFOTO. Fuente Google Earth.

SITUACIÓN





FOTO AEREA DE LA PARCELA. Fuente Google Earth.



GOBIERNO DE ESPAÑA  
MINISTERIO DE HACIENDA  
SECRETARÍA DE ESTADO DE HACIENDA  
DIRECCIÓN GENERAL DEL CATASTRO

### CONSULTA DESCRIPTIVA Y GRÁFICA DE DATOS CATASTRALES DE BIEN INMUEBLE

E: 1/4000

**REFERENCIA CATASTRAL DEL INMUEBLE**  
**29015A129000170000TA**

**DATOS DESCRIPTIVOS DEL INMUEBLE**

LOCALIZACIÓN: **DS POLIGONO 163 6 Polígono 129 Parcela 17 000300100UG69C - VIÑAS. 29200 ANTEQUERA [MÁLAGA]**

USO PRINCIPAL: **Agrario**      AÑO CONSTRUCCIÓN: **1950**

COEFICIENTE DE PARTICIPACIÓN: **100,000000**      SUPERFICIE CONSTRUIDA (m²): **1.705**

**PARCELA CATASTRAL**

SITUACIÓN: **DS POLIGONO 163 6 Polígono 129 Parcela 17 000300100UG69C - VIÑAS. ANTEQUERA [MÁLAGA]**

SUPERFICIE CONSTRUIDA (m²): **1.705**      SUPERFICIE GRÁFICA PARCELA (m²): **21.820**      TIPO DE FINCA: **Parcela construida sin división horizontal**

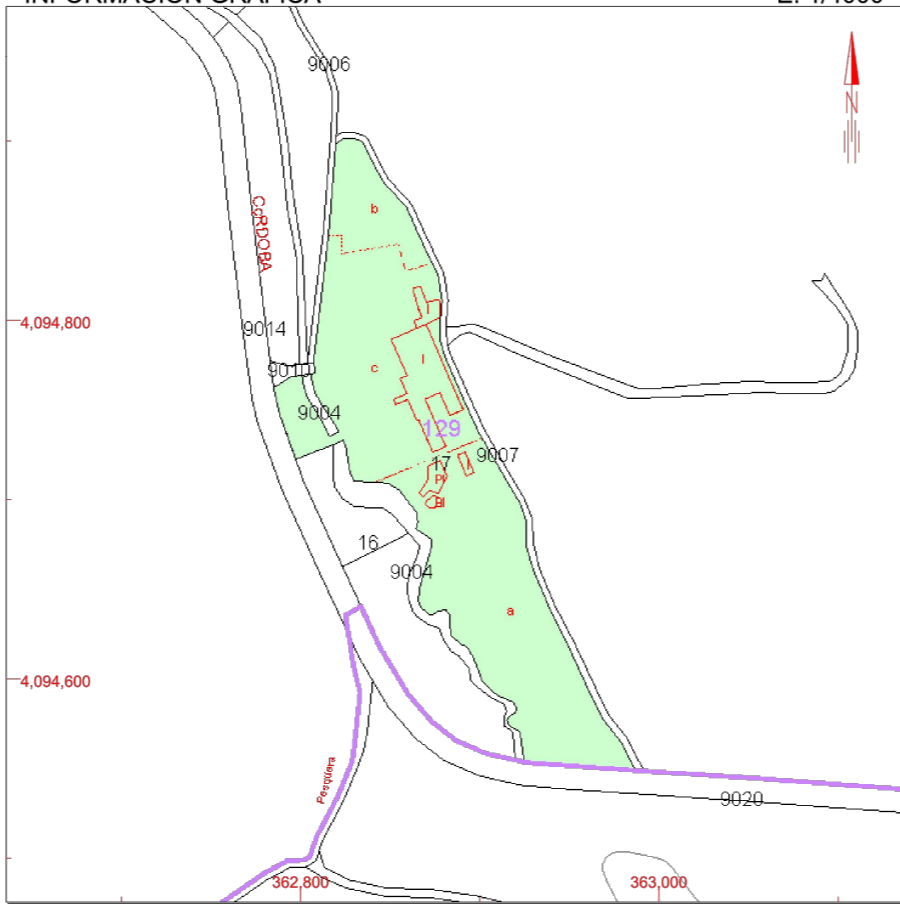
**CONSTRUCCIÓN**

Destino	Escalera	Planta	Puerta	Superficie m²
OCIO HOSTEL.	1	00	01	641
ALMACEN	1	00	02	93
ALMACEN	E	00	01	376
ALMACEN	E	00	03	58
DEPORTIVO	E	00	04	206
ALMACEN	E	00	05	145

**CULTIVO**

Subparcela	CC	Cultivo	IP	Superficie m²
a	HR	Huerta regadio	02	9.923
b	E-	Pastos	02	2.227
c	I-	Improductivo	00	7.965

**INFORMACIÓN GRÁFICA**



Este documento no es una certificación catastral, pero sus datos pueden ser verificados a través del 'Acceso a datos catastrales no protegidos' de la SEC.

Jueves , 28 de Mayo de 2020

	<b>REFORMADO Y REFUNDIDO DE: PROYECTO DE ACTUACIÓN EN RESTAURANTE EL MOLINO BLANCO, PARA ZONA DE SERVICIOS CON HOTEL RURAL, PUNTO DE RECARGA ELÉCTRICA Y PUNTO DE INFORMACIÓN TURÍSTICA</b>	PLANO Nº <b>01</b>
SITUACIÓN	Carretera A-7075, Carretera del Torcal km 5 Antequera (Málaga)	ESCALA - Dibujado por P.S.E.
PLANO DE	<b>Situación y datos catastrales</b>	FECHA <b>NOV 2020</b> SUST. -
PROMOTOR/ENCARGANTE	EL CASERIO DEL TORCAL, S.L. C.I.F.: B-92 147.552	Fdo. El Técnico redactor: Carlos Matas Grima    David Prados Gómez
TECNICO REDACTOR	CARLOS MATAS GRIMA - ARQUITECTO DAVID PRADOS GÓMEZ - ARQUITECTO TÉCNICO	Ci Nueva nº 9 - Bajo 29000 ANTEQUERA (Málaga) T: 952 739 731 - 638 543 842 E-mail: anartec@anartec.com

FICHA CATASTRAL



La autenticidad de este documento se puede comprobar con el código 07E50017AC5500E0E7F9K7K7D4 en la web del Ayto. Antequera

**FIRMANTE - FECHA**

JUAN MANUEL GUARDIA SOLIS-SECRETARIO - 18/02/2021

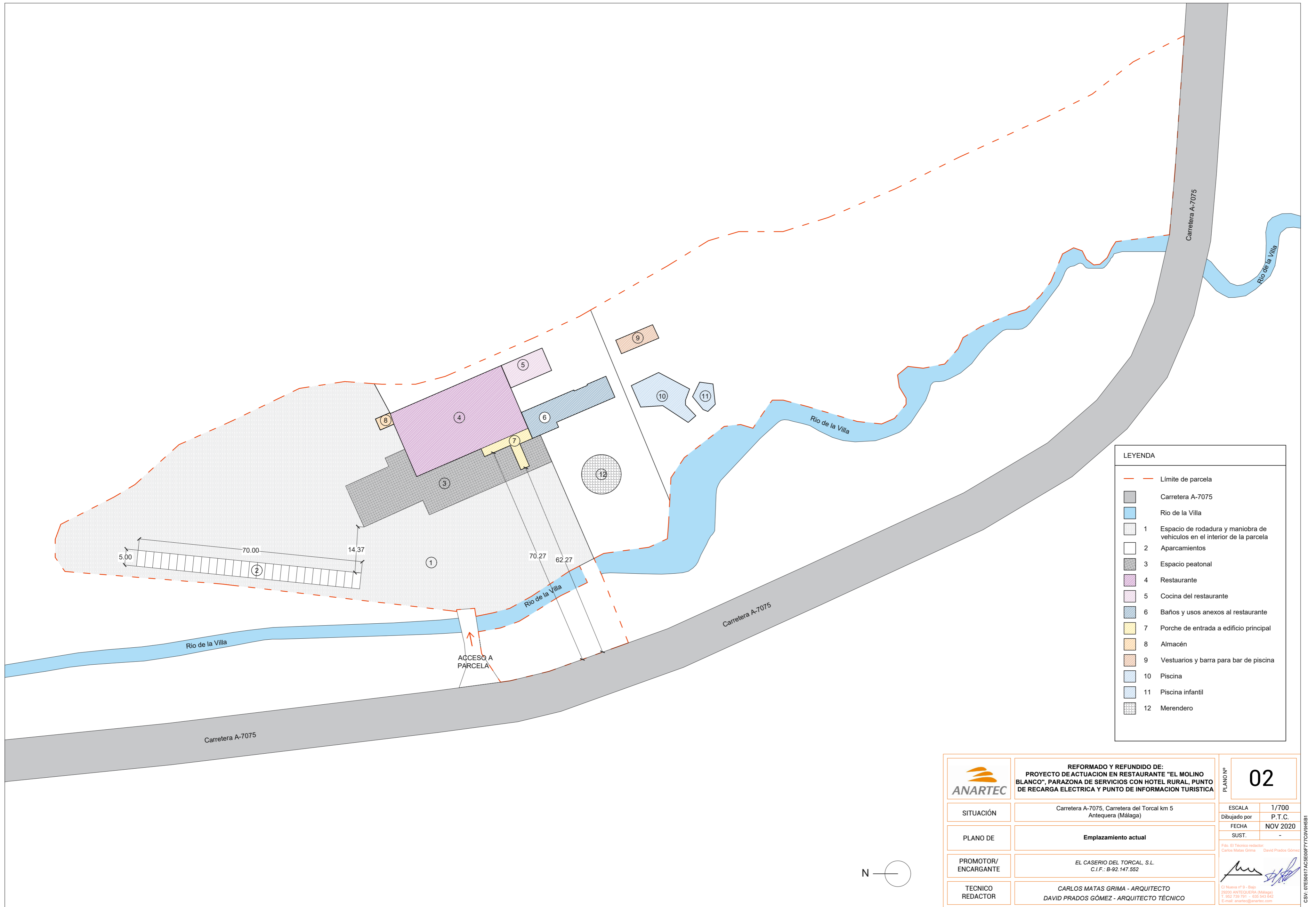
serialNumber=S2833002E.CN=Sello de tiempo TS@ - @firma.OU=Secretaría General de Administración Digital.O=Secretaría de Estado de Función Pública.C=ES - 18/02/2021 11:12:33

DECLARADO DE INTERÉS PÚBLICO Y ADMITIDO A TRÁMITE POR JUNTA DE GOBIERNO LOCAL DE FECHA 15 DE FEBRERO DE 2021

DOCUMENTO: 20211551445  
Fecha: 18/02/2021  
Hora: 11:12



CSV: 07E50017AC5500E0E7F9K7K7D4



LEYENDA	
	Límite de parcela
	Carretera A-7075
	Rio de la Villa
	1 Espacio de rodadura y maniobra de vehículos en el interior de la parcela
	2 Aparcamientos
	3 Espacio peatonal
	4 Restaurante
	5 Cocina del restaurante
	6 Baños y usos anexos al restaurante
	7 Porche de entrada a edificio principal
	8 Almacén
	9 Vestuarios y barra para bar de piscina
	10 Piscina
	11 Piscina infantil
	12 Merendero

	<b>REFORMADO Y REFUNDIDO DE: PROYECTO DE ACTUACION EN RESTAURANTE "EL MOLINO BLANCO", PARAZONA DE SERVICIOS CON HOTEL RURAL, PUNTO DE RECARGA ELECTRICA Y PUNTO DE INFORMACION TURISTICA</b>	PLANO Nº <b>02</b>
	SITUACIÓN: Carretera A-7075, Carretera del Torcal km 5 Antequera (Málaga)	ESCALA: 1/700
PLANO DE: <b>Emplazamiento actual</b>	FECHA: NOV 2020	Dibujado por: P.T.C.
PROMOTOR/ENCARGANTE: EL CASERIO DEL TORCAL, S.L. C.I.F.: B-92.147.552	SUST.: -	FECHA: NOV 2020
TECNICO REDACTOR: CARLOS MATAS GRIMA - ARQUITECTO DAVID PRADOS GÓMEZ - ARQUITECTO TÉCNICO	Fdo. El Técnico redactor: Carlos Matas Grima      David Prados Gómez 	
	C/ Nueva nº 9 - Bajo 29200 ANTEQUERA (Málaga) T: 952.708.701 - 635.943.842 E-mail: anartec@anartec.com	



La autenticidad de este documento se puede comprobar con el código 07E50017AC5500E0E7F9K7K7D4 en la web del Ayto. Antequera

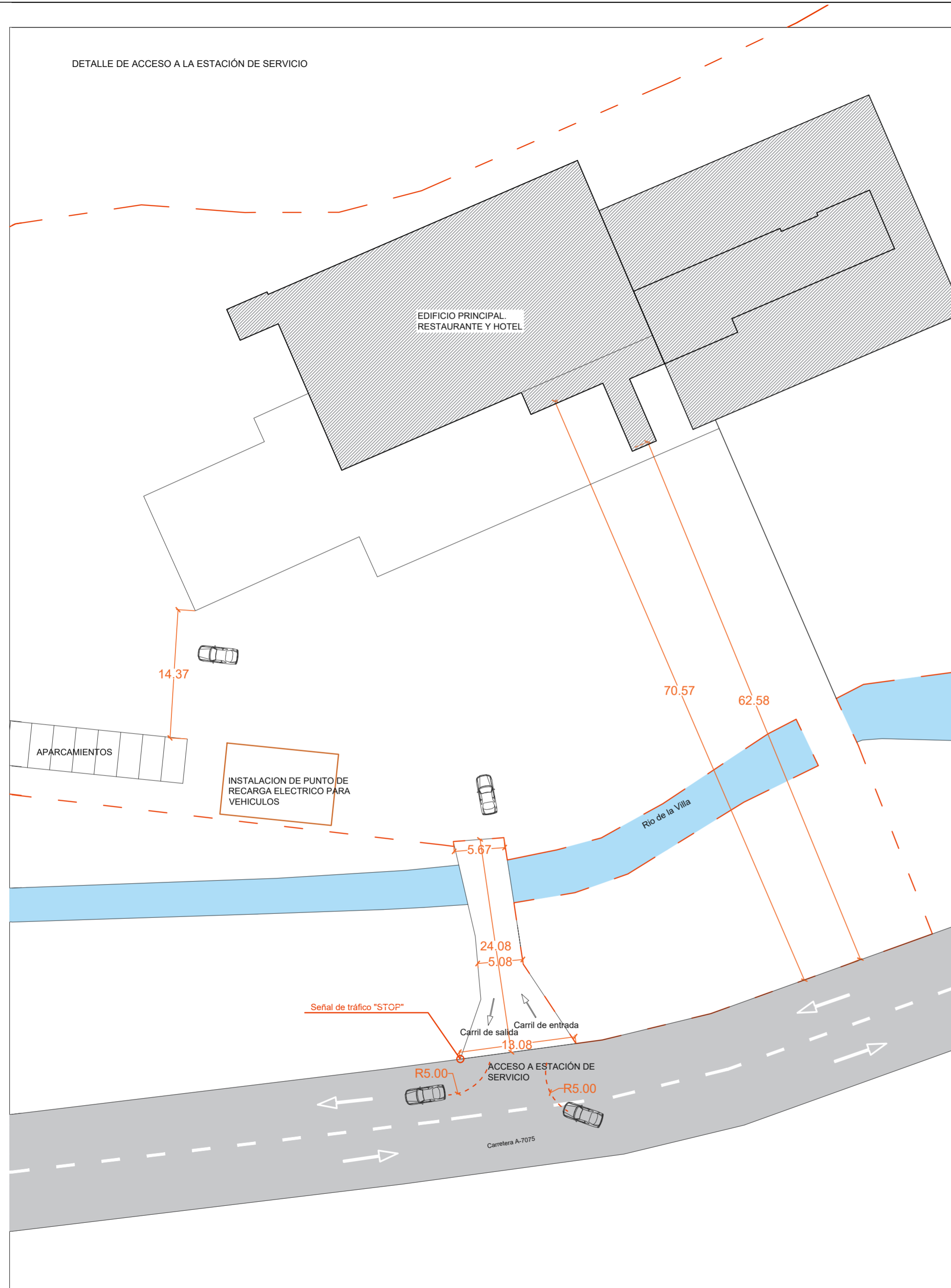
FIRMANTE - FECHA  
 JUAN MANUEL GUARDIA SOLIS-SECRETARIO - 18/02/2021  
 serialNumber=S2833002E.CN=Sello de tiempo TS@ - @firma.OU=Secretaría General de Administración Digital.O=Secretaría de Estado de Función Pública.C=ES - 18/02/2021 11:12:33  
 DECLARADO DE INTERÉS PÚBLICO Y ADMITIDO A TRÁMITE POR JUNTA DE GOBIERNO LOCAL DE FECHA 15 DE FEBRERO DE 2021

DOCUMENTO: 20211551445  
 Fecha: 18/02/2021  
 Hora: 11:12



CSV: 07E50017AC5500E0E7F9K7K7D4

DETALLE DE ACCESO A LA ESTACIÓN DE SERVICIO



FOTOGRAFIA DEL ACCESO. ESTADO ACTUAL



FOTOGRAFIA DEL ACCESO. ESTADO ACTUAL



FOTOGRAFIA DEL ESPACIO EXTERIOR DE LA PARCELA



	REFORMADO Y REFUNDIDO DE: <b>PROYECTO DE ACTUACION EN RESTAURANTE "EL MOLINO BLANCO", PARAZONA DE SERVICIOS CON HOTEL RURAL, PUNTO DE RECARGA ELECTRICA Y PUNTO DE INFORMACION TURISTICA</b>	PLANO Nº <b>03</b>
	SITUACIÓN: Carretera A-7075, Carretera del Torcal km 5 Antequera (Málaga)	ESCALA: 1/350 Dibujado por: P.S.E. FECHA: NOV 2020 SUST.: -
PLANO DE: Acceso desde carretera	PROMOTOR/ ENCARGANTE: EL CASERIO DEL TORCAL, S.L. C.I.F.: B-92.147.552	Fdo. El Técnico redactor: Carlos Matas Grima - David Prados Gómez
TECNICO REDACTOR: CARLOS MATAS GRIMA - ARQUITECTO DAVID PRADOS GÓMEZ - ARQUITECTO TÉCNICO	C/ Nueva nº 9 - Bajo 29002 ANTEQUERA (Málaga) T: 952 798 791 - 638 543 642 E-mail: anartec@anartec.com	

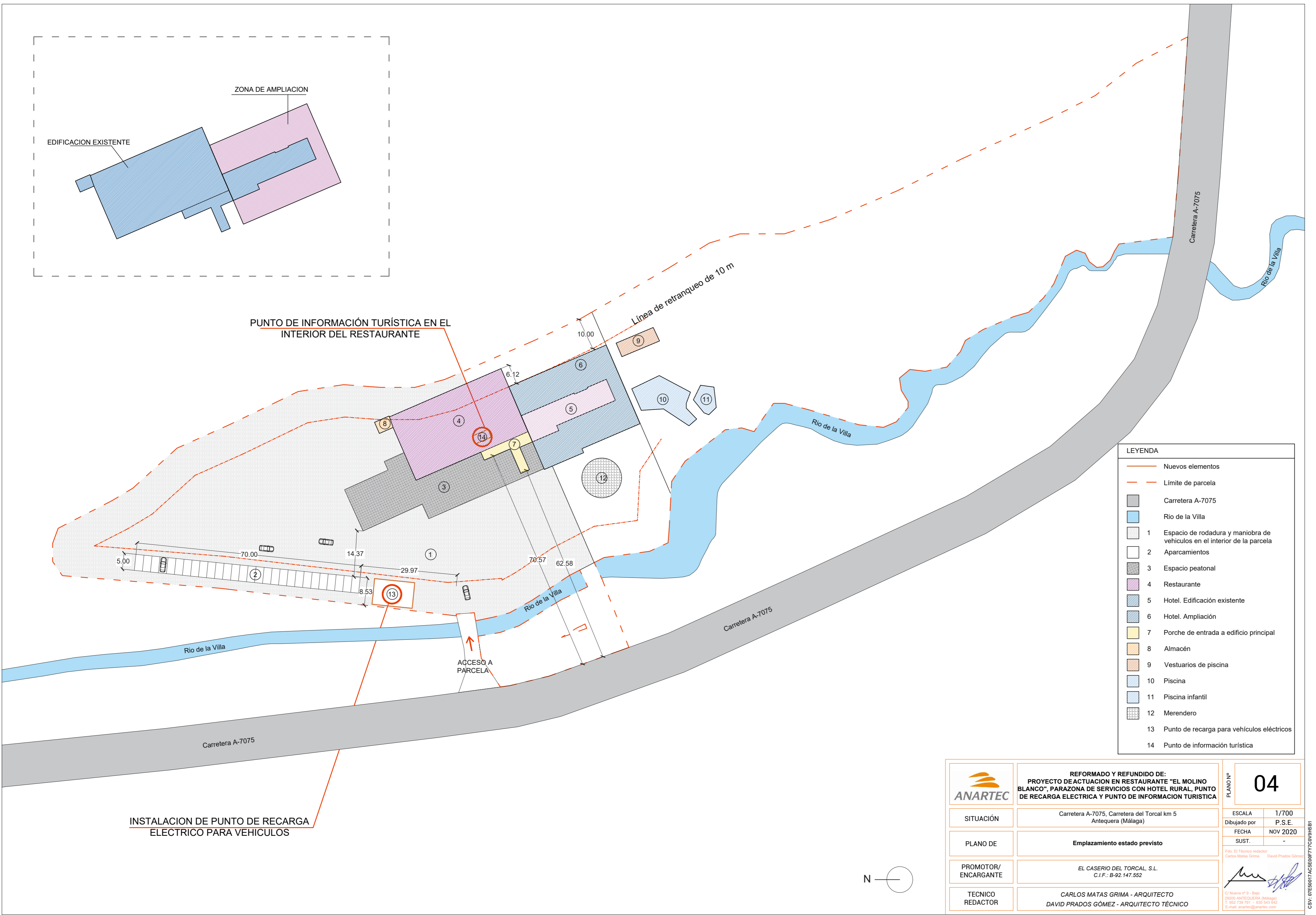
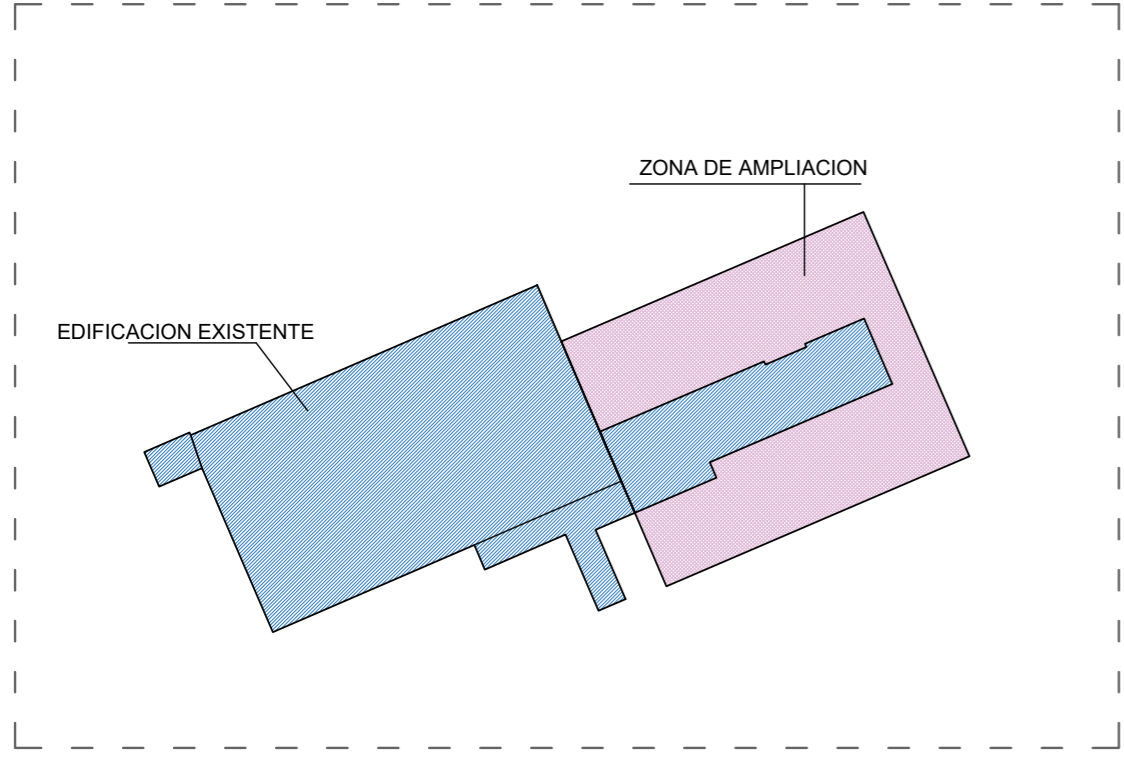
La autenticidad de este documento se puede comprobar con el código 07E50017AC5500E0E7F9K7K7D4 en la web del Ayto. Antequera

FIRMANTE - FECHA  
 JUAN MANUEL GUARDIA SOLIS-SECRETARIO - 18/02/2021  
 serialNumber=S2833002E,CN=Sello de tiempo TS@ - @firma,OU=Secretaría General de Administración Digital,O=Secretaría de Estado de Función Pública,C=ES - 18/02/2021 11:12:33  
 DECLARADO DE INTERÉS PÚBLICO Y ADMITIDO A TRÁMITE POR JUNTA DE GOBIERNO LOCAL DE FECHA 15 DE FEBRERO DE 2021

DOCUMENTO: 20211551445  
 Fecha: 18/02/2021  
 Hora: 11:12



CSV: 07E50017AC5500E0E7F9K7K7D4



PUNTO DE INFORMACIÓN TURÍSTICA EN EL INTERIOR DEL RESTAURANTE

Línea de retranqueo de 10 m

ACCESO A PARCELA

INSTALACION DE PUNTO DE RECARGA ELECTRICO PARA VEHICULOS

LEYENDA	
	Nuevos elementos
	Límite de parcela
	Carretera A-7075
	Rio de la Villa
	1 Espacio de rodadura y maniobra de vehiculos en el interior de la parcela
	2 Aparcamientos
	3 Espacio peatonal
	4 Restaurante
	5 Hotel. Edificación existente
	6 Hotel. Ampliación
	7 Porche de entrada a edificio principal
	8 Almacén
	9 Vestuarios de piscina
	10 Piscina
	11 Piscina infantil
	12 Merendero
	13 Punto de recarga para vehiculos eléctricos
	14 Punto de información turística

	<b>REFORMADO Y REFUNDIDO DE: PROYECTO DE ACTUACION EN RESTAURANTE "EL MOLINO BLANCO", PARAZONA DE SERVICIOS CON HOTEL RURAL, PUNTO DE RECARGA ELECTRICA Y PUNTO DE INFORMACION TURISTICA</b>		PLANO Nº <b>04</b>
	SITUACIÓN	Carretera A-7075, Carretera del Torcal km 5 Antequera (Málaga)	
PROMOTOR/ENCARGANTE	EL CASERIO DEL TORCAL, S.L. C.I.F.: B-92.147.552		Dibujado por P.S.E.
TECNICO REDACTOR	CARLOS MATAS GRIMA - ARQUITECTO DAVID PRADOS GÓMEZ - ARQUITECTO TÉCNICO		FECHA NOV 2020
			SUST. -
			Firma: El Técnico redactor Carlos Matas Grima David Prados Gómez
			C/ Nueva nº 9 - Bajo 29200 ANTEQUERA (Málaga) T: 952.708.701 - 635.943.842 E-mail: anartec@anartec.com



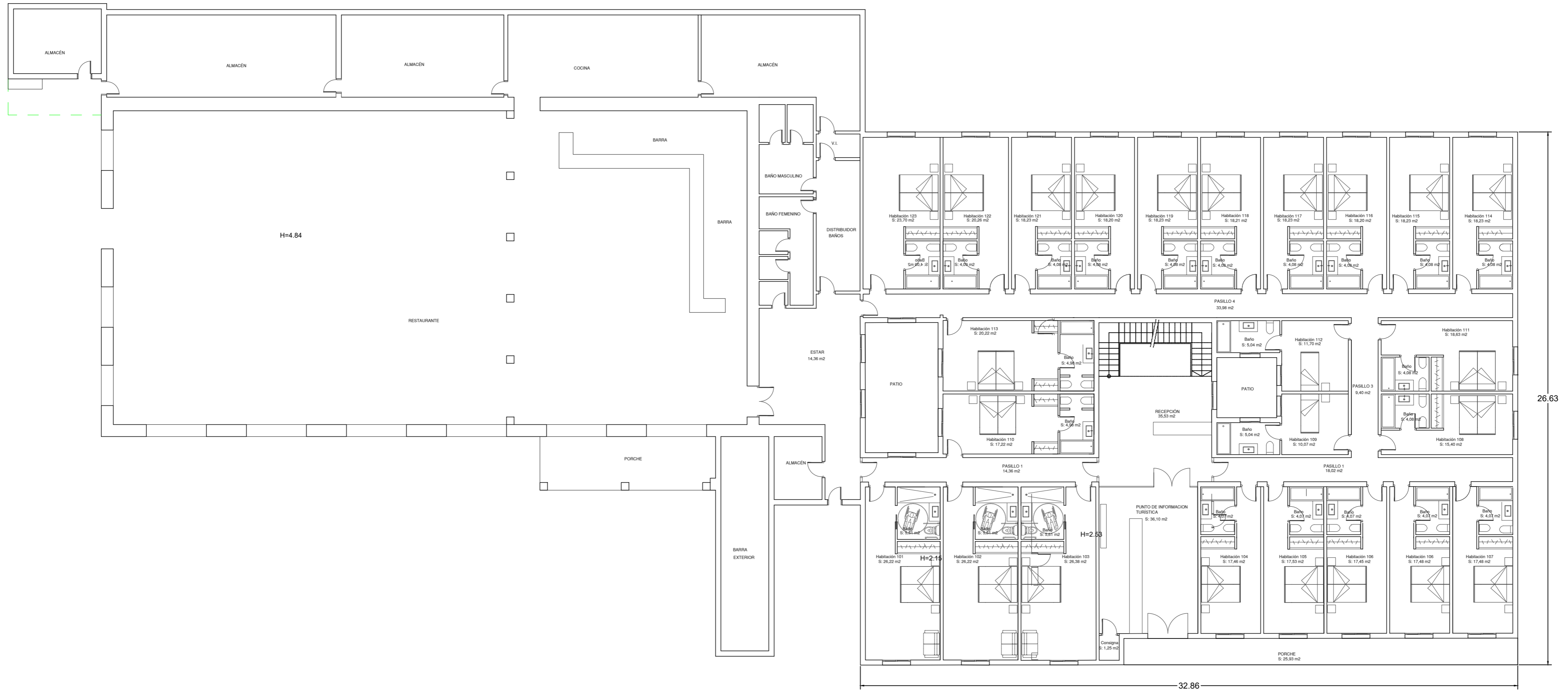
La autenticidad de este documento se puede comprobar con el código 07E50017AC5500E0E7F9K7K7D4 en la web del Ayto. Antequera

FIRMANTE - FECHA  
JUAN MANUEL GUARDIA SOLIS-SECRETARIO - 18/02/2021  
serialNumber=S2833002E.CN=Sello de tiempo TS@ - @firma.OU=Secretaría General de Administración Digital.O=Secretaría de Estado de Función Pública.C=ES - 18/02/2021 11:12:33  
DECLARADO DE INTERÉS PÚBLICO Y ADMITIDO A TRÁMITE POR JUNTA DE GOBIERNO LOCAL DE FECHA 15 DE FEBRERO DE 2021

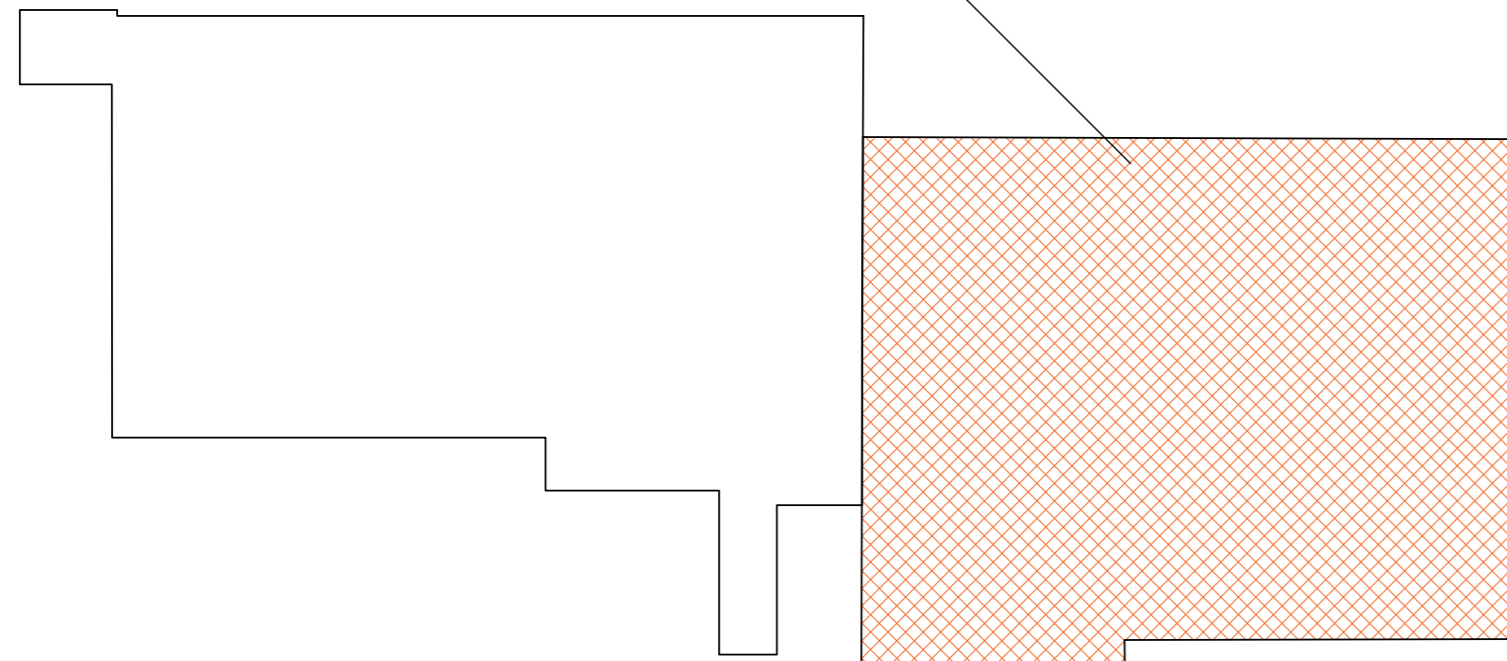
DOCUMENTO: 20211551445  
Fecha: 18/02/2021  
Hora: 11:12



CSV: 07E50017AC5500E0E7F9K7K7D4



ZONA DE HOTEL PREVISTA EN EDIFICIO PRINCIPAL



	<b>REFORMADO Y REFUNDIDO DE: PROYECTO DEACTUACION EN RESTAURANTE "EL MOLINO BLANCO", PARAZONA DE SERVICIOS CON HOTEL RURAL, PUNTO DE RECARGA ELECTRICA Y PUNTO DE INFORMACION TURISTICA</b>		PLANO Nº <h1 style="font-size: 2em;">05</h1>
	SITUACIÓN	Carretera A-7075, Carretera del Torcal km 5 Antequera (Málaga)	
PLANO DE	<b>Estado previsto. Distribución de zona de hotel: Planta Baja</b>		ESCALA 1/150
PROMOTOR/ ENCARGANTE	<b>EL CASERIO DEL TORCAL, S.L.</b> C.I.F.: B-92.147.552		Dibujado por P.T.C.
TECNICO REDACTOR	<b>CARLOS MATAS GRIMA - ARQUITECTO</b> <b>DAVID PRADOS GÓMEZ - ARQUITECTO TÉCNICO</b>		FECHA NOV 2020
			SUST. -
			Fdo. El Técnico redactor: Carlos Matas Grima David Prados Gómez
			
			C/ Nueva nº 9 - Bajo 29200 ANTEQUERA (Málaga) T. 952 739 791 - 635 543 642 E-mail: anartec@anartec.com



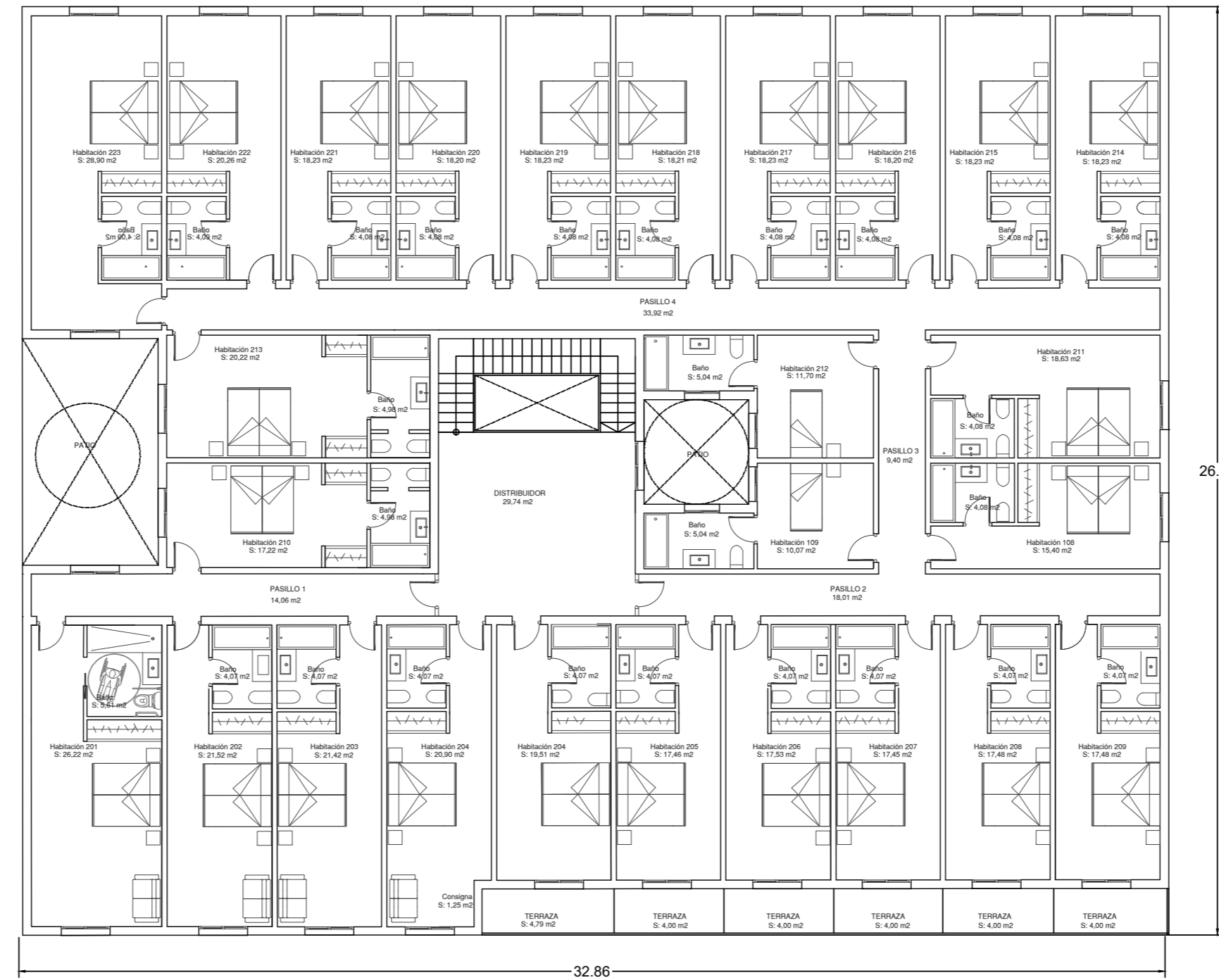
La autenticidad de este documento se puede comprobar con el código 07E50017AC5500E0E7F9K7K7D4 en la web del Ayto. Antequera

**FIRMANTE - FECHA**  
 JUAN MANUEL GUARDIA SOLIS-SECRETARIO - 18/02/2021  
 serialNumber=S2833002E,CN=Sello de tiempo TS@ - @firma,OU=Secretaría General de Administración Digital,O=Secretaría de Estado de Función Pública,C=ES - 18/02/2021 11:12:33  
 DECLARADO DE INTERÉS PÚBLICO Y ADMITIDO A TRÁMITE POR JUNTA DE GOBIERNO LOCAL DE FECHA 19 DE FEBRERO DE 2021

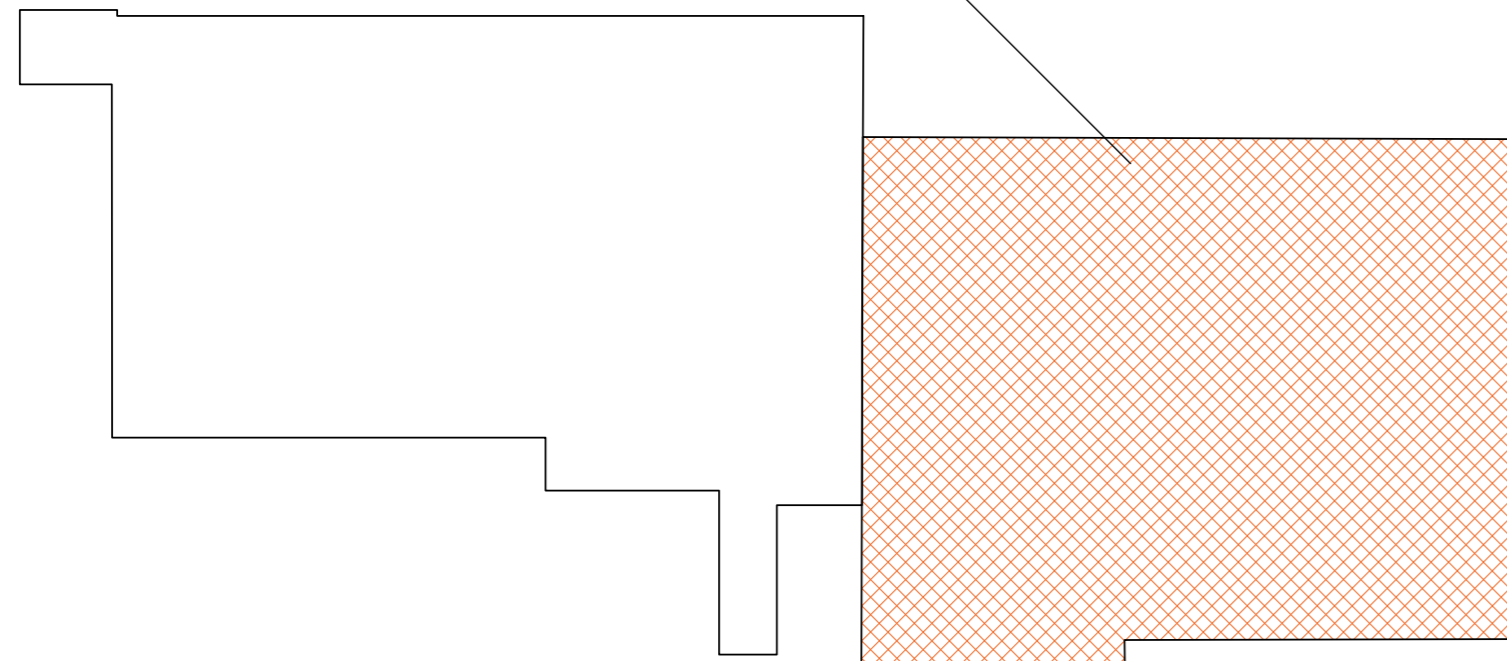
DOCUMENTO: 20211551445  
 Fecha: 18/02/2021  
 Hora: 11:12




CSV: 07E50017AC5500E0E7F9K7K7D4



ZONA DE HOTEL PREVISTA EN EDIFICIO PRINCIPAL



	<b>REFORMADO Y REFUNDIDO DE: PROYECTO DEACTUACION EN RESTAURANTE "EL MOLINO BLANCO", PARAZONA DE SERVICIOS CON HOTEL RURAL, PUNTO DE RECARGA ELECTRICA Y PUNTO DE INFORMACION TURISTICA</b>		PLANO Nº <h1 style="text-align: center;">06</h1>	
	SITUACIÓN	Carretera A-7075, Carretera del Torcal km 5 Antequera (Málaga)		ESCALA 1/150
	PLANO DE	Estado previsto. Distribución de zona de hotel: Planta Alta		Dibujado por P.T.C.
	PROMOTOR/ ENCARGANTE	EL CASERIO DEL TORCAL, S.L. C.I.F.: B-92.147.552		FECHA NOV 2020
	TECNICO REDACTOR	CARLOS MATAS GRIMA - ARQUITECTO DAVID PRADOS GÓMEZ - ARQUITECTO TÉCNICO		SUST. -

Fdo. El Técnico redactor:  
Carlos Matas Grima David Prados Gómez



C/ Nueva nº 9 - Bajo  
29200 ANTEQUERA (Málaga)  
T. 952 739 791 - 635 543 642  
E-mail: anartec@anartec.com



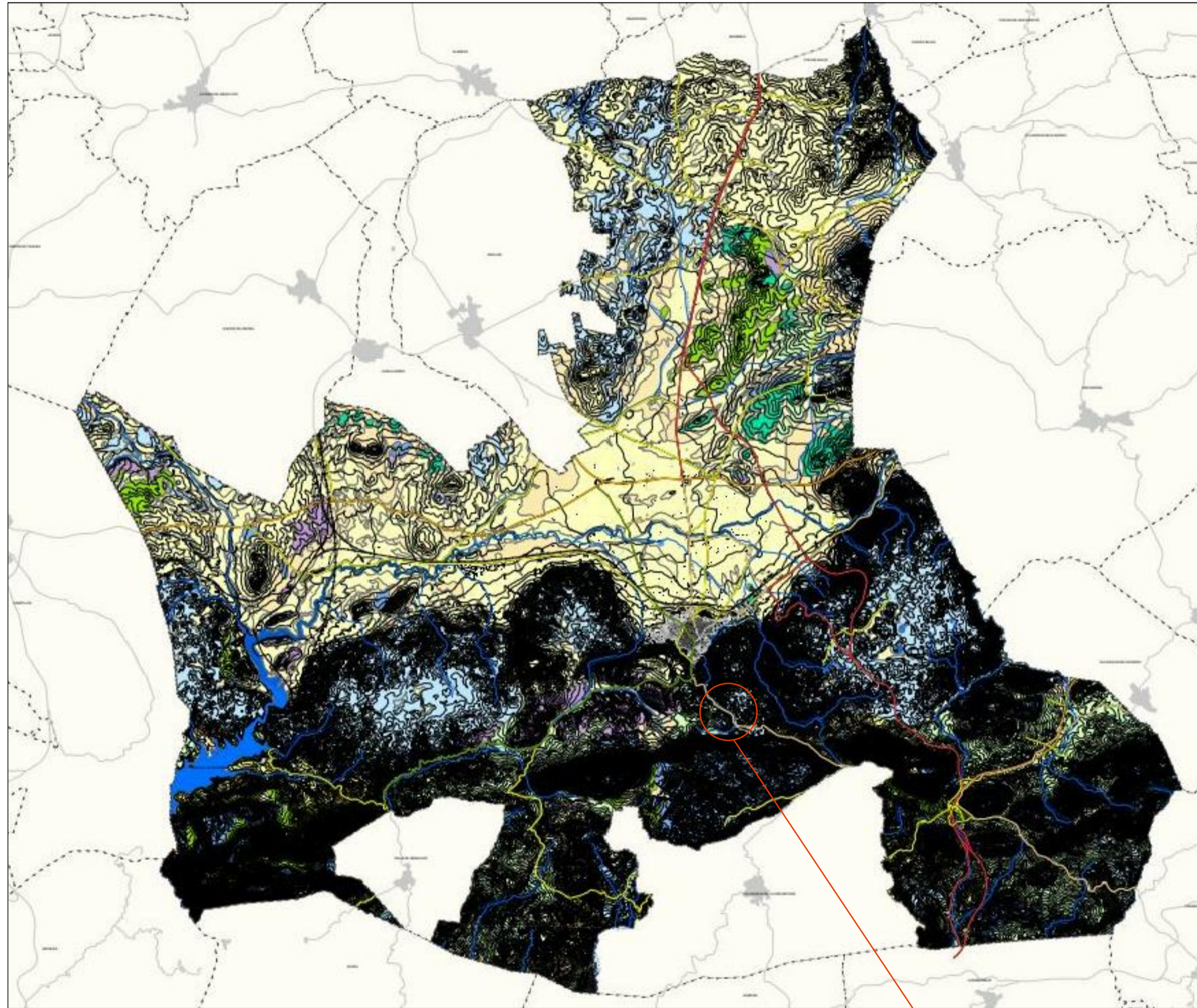
La autenticidad de este documento se puede comprobar con el código 07E50017AC5500E0E7F9K7K7D4 en la web del Ayto. Antequera

**FIRMANTE - FECHA**  
 JUAN MANUEL GUARDIA SOLIS-SECRETARIO - 18/02/2021  
 serialNumber=S2833002E,CN=Sello de tiempo TS@ - @firma,OU=Secretaría General de Administración Digital,O=Secretaría de Estado de Función Pública,C=ES - 18/02/2021 11:12:33  
 DECLARADO DE INTERÉS PÚBLICO Y ADMITIDO A TRÁMITE POR JUNTA DE GOBIERNO LOCAL DE FECHA 19 DE FEBRERO DE 2021

DOCUMENTO: 20211551445  
 Fecha: 18/02/2021  
 Hora: 11:12



CSV: 07E50017AC5500E0E7F9K7K7D4



SITUACIÓN

--- Límite Término Municipal Antequera	Red Carreteras del Estado	Red Ferroviaria	<b>LEYENDA MATERIALES</b>
Red Carreteras de Andalucía	Red Carreteras de Autonomías	Linea de Alta Velocidad	Aluvial, terrazas y otros depósitos recientes
Red Dorsal Cárchica	Red Dorsal Antequera	Linea Convencional	Aluvial
Red Intercomarcal	Red Comarcal		Arrollas y yesos
Red Provincial	Vías Secundarias		Arrollas
			Carbonatadas
			Lagunas y Embalses
			Margos
			Margolitos y calizas margosas
			Otros

CSV: 07E50017AC5500E7F9K7K7D4

	<b>REFORMADO Y REFUNDIDO DE: PROYECTO DE ACTUACIÓN EN RESTAURANTE "EL MOLINO BLANCO", PARAZONA DE SERVICIOS CON HOTEL RURAL, PUNTO DE RECARGA ELECTRICA Y PUNTO DE INFORMACIÓN TURISTICA</b>	<b>PLANO N°</b> A01
	Carretera A-7075, Carretera del Torcal km 5 Antequera (Málaga)	ESCALA: — Dibujado por: P.T.C. FECHA: NOV 2020 SUST.: —
<b>SITUACIÓN</b>	<b>INFORMACION MEDIO FISICO: GEOLOGIA</b>	Foto: El Técnico redactor: Carlos Matas Grima - David Prados Gómez
<b>PLANO DE</b>	EL CASERIO DEL TORCAL, S.L. C.I.F.: B-92.147.552	
<b>PROMOTOR/ ENCARGANTE</b>	CARLOS MATAS GRIMA - ARQUITECTO DAVID PRADOS GÓMEZ - ARQUITECTO TÉCNICO	C/ Nueva nº 9 - Bajo 29200 ANTEQUERA (Málaga) T: 952 736 791 - 952 643 642 E-mail: anartec@anartec.com
<b>TECNICO REDACTOR</b>		

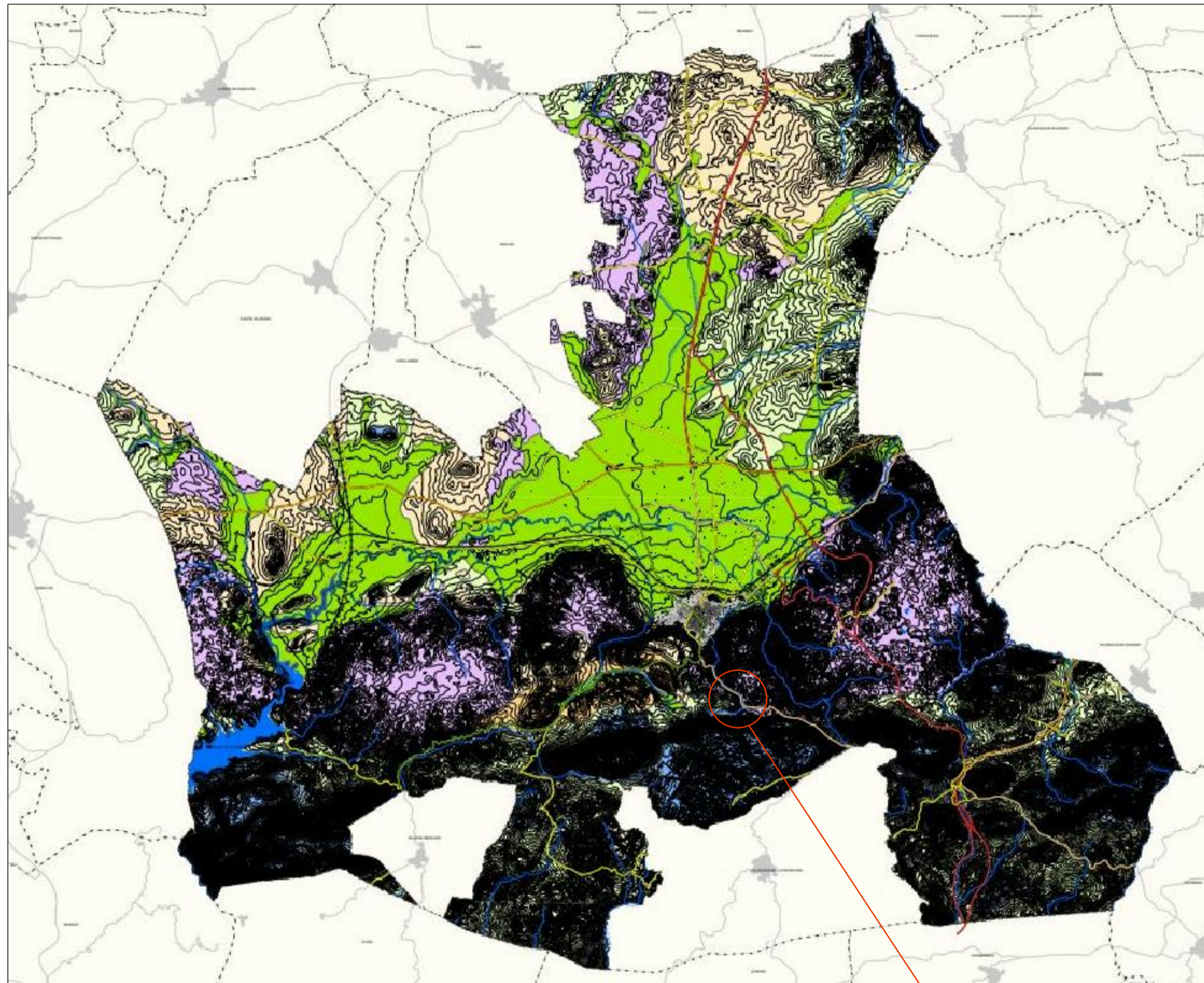


La autenticidad de este documento se puede comprobar con el código 07E50017AC5500E7F9K7K7D4 en la web del Ayto. Antequera

**FIRMANTE - FECHA**  
 JUAN MANUEL GUARDIA SOLIS-SECRETARIO - 18/02/2021  
 serialNumber=S2833002E,CN=Sello de tiempo TS@ - @firma,OU=Secretaría General de Administración Digital,O=Secretaría de Estado de Función Pública,C=ES - 18/02/2021 11:12:33  
 DECLARADO DE INTERÉS PÚBLICO Y ADMITIDO A TRÁMITE POR JUNTA DE GOBIERNO LOCAL DE FECHA 15 DE FEBRERO DE 2021

DOCUMENTO: 20211551445  
 Fecha: 18/02/2021  
 Hora: 11:12





SITUACIÓN

----- Límite Territorio Municipal Antequera	Red Carreteras del Estado	Red Ferroviaria	<b>LEYENDA</b>
Red Carreteras de Andalucía	Red Carreteras de Autonomías	Línea de Alta Velocidad	Acuífero Carbonatado
Red de Autonomías	Red de Municipios	Línea Convencional	Acuífero
Red Provincial	Urbanización		Acuífero Doble Carbonatado Mioceño
			Acuífero
			Acuífero Doble
			Acuífero Carbonatado Jurásico
			Acuífero Doble (Vega Guadalupe)
			Embalse

	<b>REFORMADO Y REFUNDIDO DE: PROYECTO DE ACTUACIÓN EN RESTAURANTE "EL MOLINO BLANCO", PARAZONA DE SERVICIOS CON HOTEL RURAL, PUNTO DE RECARGA ELÉCTRICA Y PUNTO DE INFORMACIÓN TURÍSTICA</b>	<b>PLANO N°</b> A02
	Carretera A-7075, Carretera del Torcal km 5 Antequera (Málaga)	ESCALA: - Dibujado por: P.T.C. FECHA: NOV 2020 SUST.: -
<b>SITUACIÓN</b>	<b>INFORMACION MEDIO FISICO: HIDROGEOLOGIA</b>	Fdo. El Técnico redactor: Carlos Matas Grima    David Prados Gómez
<b>PLANO DE</b>	EL CASERIO DEL TORCAL, S.L. C.I.F.: B-92.147.552	
<b>PROMOTOR/ ENCARGANTE</b>	CARLOS MATAS GRIMA - ARQUITECTO DAVID PRADOS GÓMEZ - ARQUITECTO TÉCNICO	C/ Nueva nº 9 - Bsp 29000 ANTEQUERA (Málaga) T: 952 738 791 - 635 543 642 Email: anartec@anartec.com
<b>TECNICO REDACTOR</b>		

CSV: 07E50017AC5500E0E7F9K7K7D4

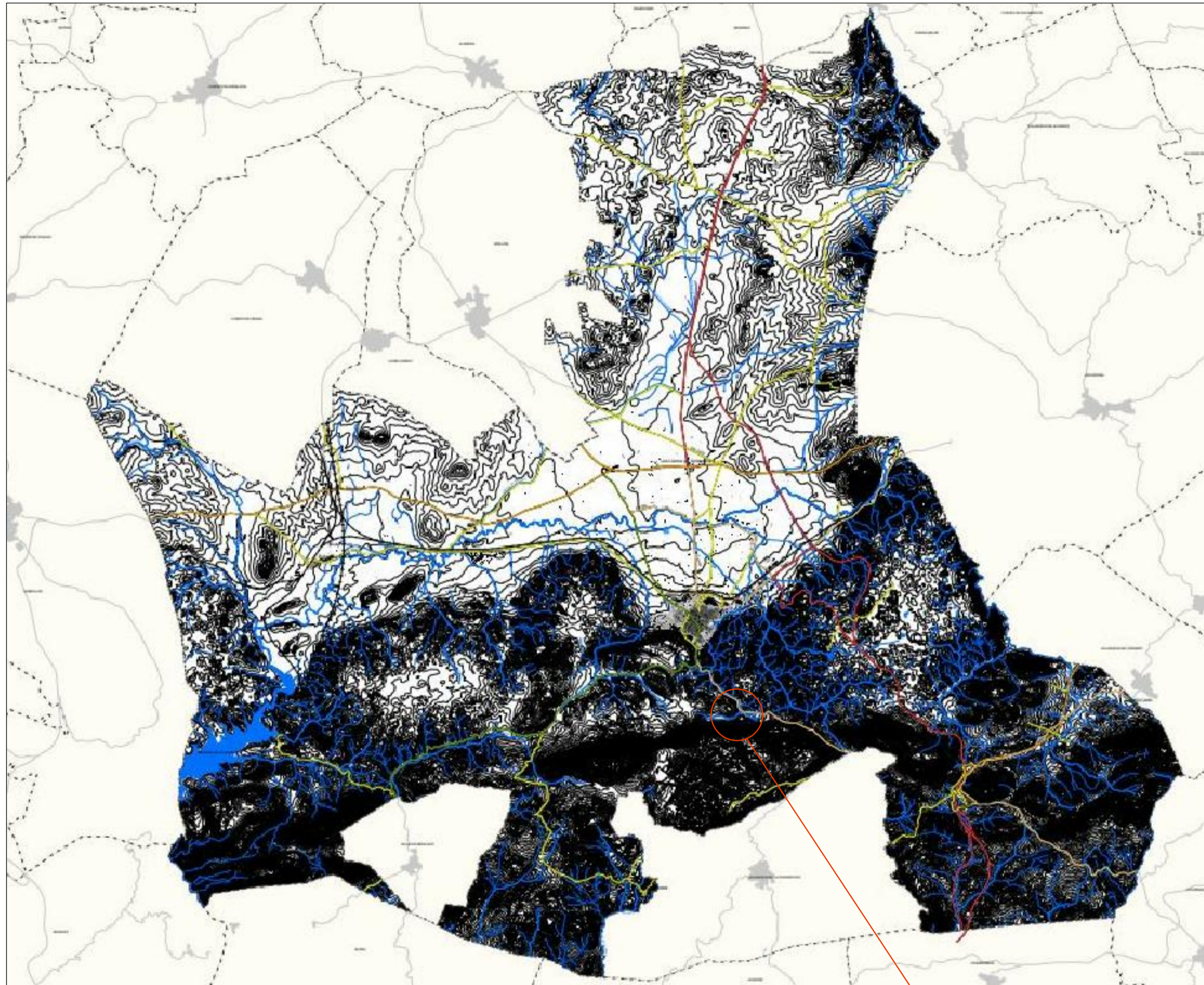
La autenticidad de este documento se puede comprobar con el código 07E50017AC5500E0E7F9K7K7D4 en la web del Ayto. Antequera

**FIRMANTE - FECHA**  
 JUAN MANUEL GUARDIA SOLIS-SECRETARIO - 18/02/2021  
 serialNumber=S2833002E.CN=Sello de tiempo TS@ - @firma.OU=Secretaría General de Administración Digital.O=Secretaría de Estado de Función Pública.C=ES - 18/02/2021 11:12:33  
 DECLARADO DE INTERÉS PÚBLICO Y ADMITIDO A TRÁMITE POR JUNTA DE GOBIERNO LOCAL DE FECHA 15 DE FEBRERO DE 2021

DOCUMENTO: 20211551445  
 Fecha: 18/02/2021  
 Hora: 11:12









SITUACIÓN

--- Límite Territorio Municipal Antequera	Red Carreteras del Estado	Red Feroviaria	TIPOS DE CAUCES
--- Límite de la circunscripción del Nudo de la Población de referencia de la Comarca del Termino Municipal de Antequera. (Aprobado por el Ayuntamiento en el Pleno 14 de Mayo 2009)	Red Carreteras de Andalucía	Línea de Alta Velocidad	Cauces principales
	Red Carreteras de Autonomías	Línea Convencional	Cauces secundarios
	Red Busesa Estatales		
	Red Busesa Autonómicas		
	Red Intercomarcal		
	Red Provincial		
	Red Comarcal		
	Red Local		

CSV: 07E50017AC5500E0E7F9K7K7D4

		<b>REFORMADO Y REFUNDIDO DE:          PROYECTO DE ACTUACION EN RESTAURANTE "EL MOLINO BLANCO", PARAZONA DE SERVICIOS CON HOTEL RURAL, PUNTO DE RECARGA ELECTRICA Y PUNTO DE INFORMACION TURISTICA</b>		PLANO N° <span style="font-size: 2em;">A03</span>
SITUACIÓN	Carretera A-7075, Carretera del Torcal km 5 Antequera (Málaga)		ESCALA	—
PLANO DE	INFORMACION MEDIO FISICO: HIDROGRAFIA		Dibujado por	P. T. C.
PROMOTOR/ ENCARGANTE	EL CASERIO DEL TORCAL, S.L. C.I.F.: B-92.147.552		FECHA	NOV 2020
TECNICO REDACTOR	CARLOS MATAS GRIMA - ARQUITECTO DAVID PRADOS GÓMEZ - ARQUITECTO TÉCNICO		SUST.	—
			<small>Firma El Técnico redactor:          Carlos Matas Grima      David Prados Gómez</small> 	
			<small>C/ Nueva nº 9 - Bajo          29200 ANTEQUERA (Málaga)          T: 952 738 791 - 638 543 642          Email: anartec@anartec.com</small>	



La autenticidad de este documento se puede comprobar con el código 07E50017AC5500E0E7F9K7K7D4 en la web del Ayto. Antequera

**FIRMANTE - FECHA**

JUAN MANUEL GUARDIA SOLIS-SECRETARIO - 18/02/2021

serialNumber=S2833002E.CN=Sello de tiempo TS@ - @firma.OU=Secretaría General de Administración Digital.O=Secretaría de Estado de Función Pública.C=ES - 18/02/2021 11:12:33

DECLARADO DE INTERÉS PÚBLICO Y ADMITIDO A TRÁMITE POR JUNTA DE GOBIERNO LOCAL DE FECHA 15 DE FEBRERO DE 2021

DOCUMENTO: 20211551445  
 Fecha: 18/02/2021  
 Hora: 11:12

